



Wir freuen uns über Deine Posts:
 #montafonerkristbergbahn
 #kristbergbahnsilbertal
 #kristbergbahn
 #geniesserbergkristberg
 #kristberg
 #silbertal



LAUF-, TRAININGS- UND NORDIC WALKINGSTRECKEN
 Am Kristberg und im Silbertal gibt es 9 unterschiedliche Lauf- und Trainingsstrecken. Die Startpunkte sind am Kristberg bei der Bergstation und in Silbertal beim Fußballplatz. Die Lauf- und Trainingsstrecken sind auch optimal für Nordic Walking geeignet. Alle Laufstrecken mit detaillierter Beschreibung und Höhenprofil findest Du im separaten Folder!

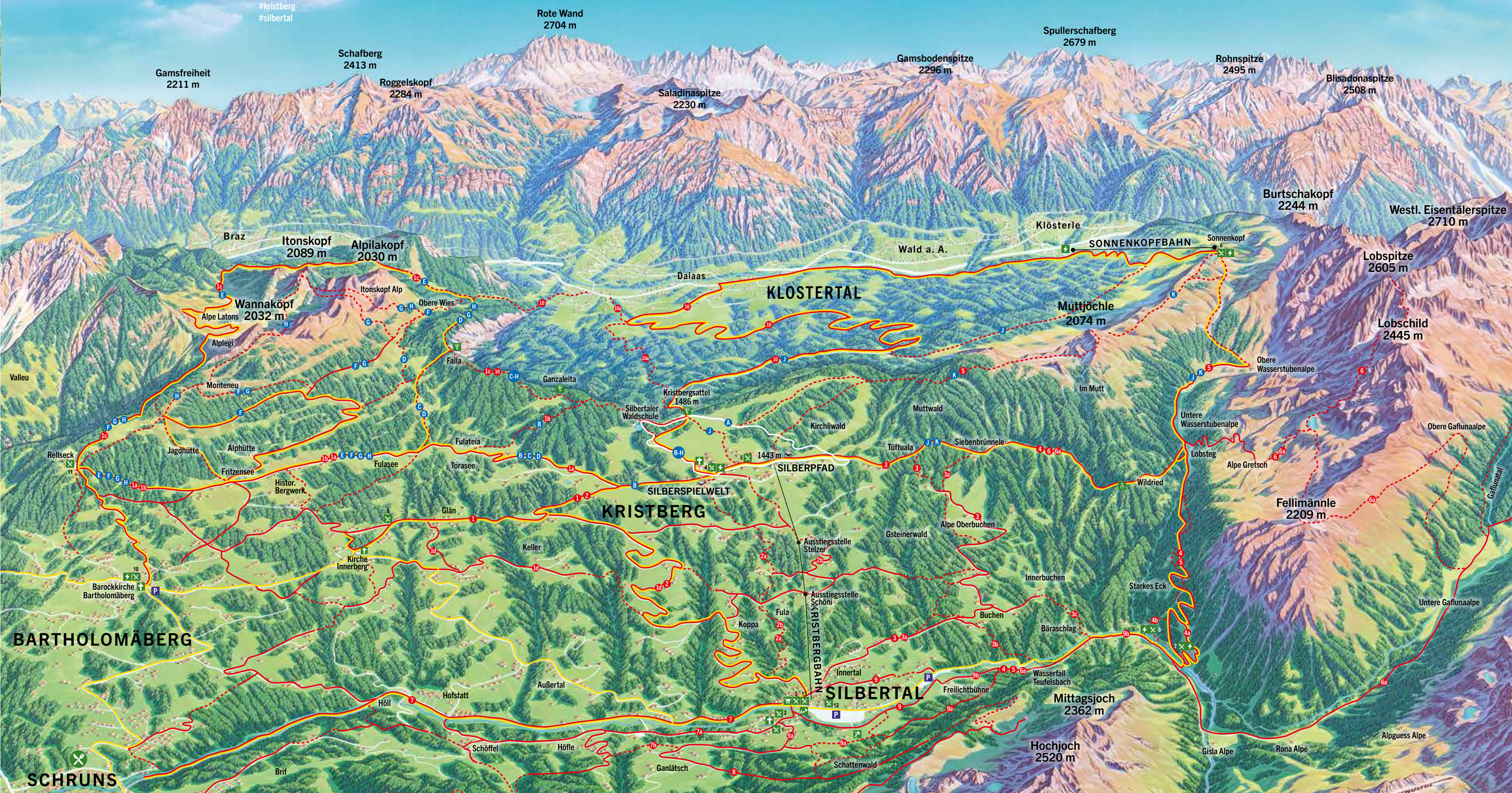
KNEIPPANLAGE „SIEBENBRÜNNELE“
 Ostwärts von der Bergstation der Montafoner Kristbergbahn (1.450 m Seehöhe), erreicht man nach ca. 3 km die besonders beliebte Kneippanlage "Siebenbrünnele". Diese bietet vor allem an heißen Sommertagen eine wahre Erfrischung für Körper, Geist und Seele.

MOUNTAINBIKE & E-BIKE ELDERADO
 260 km Rad-, Mountainbike- & E-Bikestrecken - von gemütlichen Touren bis Tragepassagen für Mountainbike-freaks - bietet das Montafon eine Bikeszene, die erobert werden will.

- Akkuladestationen:**
- Intersport Schruns Zentrum, Schruns
 - Josefsheim, Schruns
 - Sonnenkopfbahn Talstation, Wald a. A.
 - Panoramagasthof Kristberg, Silbertal (4)
 - Almhütte Fellimännli, Silbertal (8)
 - Berggasthaus Hasahüsli, Silbertal (7)
 - Hotel Bergerhof, Bartholomäberg (10)
 - Bergstation Sonnenkopfbahn, Klösterle (6)

- Bike- und E-Biketouren im Silbertal und am Kristberg:**
- Silbertal - Kristberg - Wild Ried - Hasahüsli - Fellimännle - Silbertal; 21 km
 - Silbertal - Kristberg - Sattel - Dalaas - Klösterle - Sonnenkopf - Wasserstübental - Hasahüsli - Fellimännle - Silbertal; ca. 38 km

Alle Touren findest Du in der Aktivkarte Biken von Montafon Tourismus



LEGENDE

HÖHENRUNDWANDERUNGEN

- Rundwanderwege am Kristberg**
- A Silberpfad - dem Bergbau auf der Spur (3,1 km, 119 hm, 1:00 h)
 - B Kristberg Rundweg, 5,1 km, 218 hm, 1:45 h
 - C Höhenrundweg über Falla, 8,1 km, 426 hm, 2:48 h
 - D Höhenrundweg über Schwarzhorn (10,7 km, 556 hm, 3:49 h)
 - E Höhenrundweg über Alpe Latons, 19,4 km, 932 hm, 6:34 h
 - F Höhenrundweg über Obere Wies und Fritzensee (13,7 km, 569 hm, 4:32 h (=Geologischer Lehrwanderweg))
 - G Höhenrundweg über Itonskopf und Rellseck (19,6 km, 947 hm, 6:45 h)
 - H Höhenrundweg über Wannaköpf und Rellseck (18,4 km, 951 hm, 6:27 h)
 - J Höhenrundweg ums Muttjöchle (19,6 km, 755 hm, 6:16 h)
 - K Höhenrundweg über Sonnenkopf und Muttjöchle (17,0 km, 736 hm, 5:44h)

WANDERWEGE VON KRISTBERG AUS

- Wanderwege Richtung Bartholomäberg**
- 1 Innerberg, z.T. Asphaltstraße (1 h)
 - 1a Fulataia - Fritzensee - Rellseck (2 1/4 h)
 - 1b Ganzaleita - Fulataia - Fritzensee - Rellseck (2 3/4 h)
 - 1c Ganzaleita - Falla - Alpe Latons - Rellseck (3 1/2 h)
 - 1d Außerkristberg - Keller - Glän - Innerberg (1 1/2 h)

- Wanderwege nach Silbertal (Ort)**
- 2 Straße asphaltiert, 6 km (1 1/2 h)
 - 2a Fula - Hägöli - Silbertal Ort (1 h)
 - 2b Stelzer - Schöni - Fula - Silbertal Ort (1 1/4 h)
 - 3 Tüftuala - Stieralpe Oberbuchen - Buchen - Silbertal Ort (2 h)
 - 3a Sieba Brünna - Stieralpe Oberbuchen - Buchen - Silbertal Ort (2 1/4 h)
 - 3b Tüftuala - Stieralpe Oberbuchen - Buchen - Zebli - Teufelsbach - Silbertal Ort (2 1/2 h)
 - 3c Tüftuala - Stieralpe Oberbuchen - Buchen - Innerbuchen - Bärenschlager - Silbertal Ort (3 h)

- Wanderwege über das Wasserstübental**
- 4 Forststr. (Kinderwagent.) - Lobsteg - Silbertal (3 3/4 h) (=Sagenwanderweg)
 - 4a Forststr. - Lobsteg - Hasahüsli - Silbertal (3 1/2 h)
 - 4b Forststr. - Lobsteg - GH Fellimännle - Silbertal (3 1/2 h)
 - 5 Muttjöchle - Sonnenkopf - Obere / Untere Wasserstübental - Silbertal (6 h)
 - 6 Forststr. - Lobsteg - Gretschalpe - Lobspitze (4 1/2 h)
 - 6a Forststr. - Lobsteg - Gretschalpe - Fellimännle Gipfel - Obere/Untere Gaf lunaalpe - Silbertal (7 1/2 h)

- Wanderwege von Silbertal nach Schruns**
- 7 Spazierweg entlang des Litzbaches (Gehsteg bzw. Rad-/Fußweg) nach Schruns (1 1/2 h)
 - 8 Innerkapellalpe - Bergstation Hochjochbahn (3 h)

- Spazierwege im Silbertal (Ort)**
- 9 Silbertal Dorfrundweg (25 min.)
 - 9a Silbertal Dorfrundweg über Wüarri - Burgkopf - Hof (50 min.) (= Muntafuner Gagla Weg & Montafoner Erzählkulturweg)
 - 9b Erlebnisweg Litzbach mit 11 Spiel-Sationen (1 h)

- Wanderwege ins Klostersal**
- 10 Über Kristbergsattel nach Dalaas (Forststraße) (2 h)
 - 10a Bergstation Kristbergbahn bis Landesstraße in Dalaas - Wanderung über Bruderhüsli (1 1/4 h)
 - 10b Bergstation Kristbergbahn über Falla, Strotten, Küng's Maisäß nach Dalaas (3,1 h)

- Deine Gastgeber**
- 1 Hotel Silbertal // hotel-silbertal.at
 - 2 Hotel Bergkristall // bergkristall.com
 - 3 Hotel Hirschen // hotelhirschen.at
 - 4 Panoramagasthof Kristberg // kristberg.at
 - 10 Bergerhof // hotel-bergerhof.at
 - 13 Wohlfühlpension Faneskla // faneskla.at

EINKEHRMÖGLICHKEITEN IM WEGENETZ

PANORAMAGASTHOF KRISTBERG (Nr. 4)
 in unmittelbarer Nähe von der Bergstation Kristbergbahn
 Betrieb: 09.05. - 27.10., kein Ruhetag. Alle Infos umsetzt!

KNAPPASTOBA (Nr. 5)
 in unmittelbarer Nähe von der Bergstation Kristbergbahn
 Betrieb: 09.05. - 27.10., Mittwoch & Donnerstag Ruhetag (außer an Feiertagen). Alle Infos umsetzt!

RESTAURANT SONNENKOPF (Nr. 6)
 findest Du am Weg 5, J, K
 Betrieb: 29.06. - 06.10., kein Ruhetag, 8:30 - 16:30 Uhr

BERGGASTHAUS HASAHÜSLI (Nr. 7)
 findest Du am Weg Nr. 4, 4a, 5
 Betrieb: 01.06. - 27.10., Mittwoch Ruhetag, 2. Ruhetag (außer im August) lt. Homepage

FELLIMÄNNLE (Nr. 8) findest Du am Weg 4, 4b, 5
 Betrieb: 09.05. - 06.10., kein Ruhetag

GASTHAUS MÜHLE (Nr. 9) findest Du am Weg 1, 1d
 Betriebsurlaub: 24.06. - 18.07., Mi & Do Ruhetag (außer an Feiertagen)

ALPENGASTHAUS RELLECK (Nr. 11)
 findest Du am Weg 1a, 1b, 1c, E, G, H
 Betrieb: ca. Mitte Mai - 20.10.2024, kein Ruhetag (außer im Mai und Juni - Montag Ruhetag)

GASTHAUS TEICH (Nr. 12)
 in unmittelbarer Nähe von der Talstation Kristbergbahn
 Betrieb: 09.05. - 20.10., Ruhetage Mo & Di

ZEICHENERKLÄRUNG

- H Bushaltestelle
- K Kirche, Kapelle
- X Einkehrmöglichkeit
- ⊗ mehrere Einkehrmöglichkeiten in der Umgebung
- V Sparmarkt Silbertal (Vollsortiment)
- P Parkplatz
- S Spielplatz
- ⚡ Sportplatz
- 🔋 Akkulade-/Akkutauschstation für E-Bikes
- 👨‍👩‍👧‍👦 Familienwanderungen
- 🚶‍♂️ Spazier- und Wanderwege, leicht begehbar
- 👉 Bergwanderweg (bergtaugl. Schuhe, griffige Sohle empfohlen)
- 👉 Wandersteig (nur für Geübte)
- 🛣️ Straßen bzw. Forststraßen
- 👉 Fußweg/Wanderweg
- 🚲 (E-)Bikerouten



FAHRPLAN

BERGFAHRTEN (Talfahrten jeweils direkt im Anschluss!)

7.45	13.15
8.15	13.45
8.45	14.15
9.15	14.45
9.45	15.15
10.15	15.45
10.45	16.15
11.15	16.45
12.00	17.15
12.20 - 13.15 Uhr Mittagspause	17.45
	18.15

Bei Bedarf durchgehender Betrieb!

INFO-TELEFON:
 Tel. +43 5556 74119 kristbergbahn.at

KRISTBERGBAHN

SAISONZEITEN

Täglicher Betrieb der Kristbergbahn
09.05.2024 - 27.10.2024

Einzelfahrten	Erw.	Sen.	Kind
Berg- und Talfahrt	22,00	20,90	12,70
Bergfahrt	16,00	15,20	9,20
Talfahrt	12,50	11,90	7,20
Bike-Transport		6,50	
Gruppe ab 10 P.	Erw.	Sen.	Kind
Berg- und Talfahrt	19,80	18,90	11,40
Bergfahrt	14,40	13,70	8,30
Talfahrt	11,30	10,70	6,50
Familientarife	1 Erw. + alle Ki.	2 Erw. + alle Ki.	
Berg- und Talfahrt	34,70	56,70	
Bergfahrt	25,20	41,20	
Talfahrt	19,70	32,20	

Inhaber des Vorarlberger Familienpass bezahlen für sich und 1 Kind, alle weiteren eingetragenen Kinder sind bis Jahrgang 2005 frei.

ALTERSGRENZEN

Bambini (kostenlos): Jahrgang 2018 oder jünger
Kinder: Jahrgang 2005 bis 2017
Seniormen: Jahrgang 1959 oder älter

INFORMATION

Montafoner Kristbergbahn Silberal GmbH
Dorfstraße 19
A-6782 Silberal
Tel. +43 5556 741 19
info@kristbergbahn.at
kristbergbahn.at

Bürgerservicestelle Silberal
Dorfstraße 8
6782 Silberal
Tel: +43 5556 7410 40
buergerservice@silberal.at
www.silberal.eu/Buerger-servicestelle

NOTRUFNUMMERN

Rettung	144	Auskunft Seilbahn	+43 5556 74119
Feuerwehr	122	Auskunft Notdienst	141
Polizei	133		

FREIZEIT-WILDPASS MONTAFON BRANDNERTAL

Hoch hinaus bringen Dich die teilnehmenden Bergbahnen vom Freizeit-WildPass Montafon Brandnertal. Dein Freizeit-WildPass ist Dein Ticket für die Bergwelt!

Deine Vorteile und Leistungen auf einen Blick:

- Benutzung aller teilnehmenden Bahnen im Montafon, Bludenz, Brandnertal, Klostertal, Walgau, Großes Walsertal und Paznauntal
- Freifahrt auf der Silvretta-Hochalpenstraße für den Karteninhaber bei Fahrten im privaten PKW/Motorrad oder Bus
- Öffentliche Verkehrsmittel - Bus und Bahn bis Feldkirch bzw. St. Anton am Arlberg und im Paznauntal
- Öffentliche Freibäder
- Montafoner Museen



Alle Infos und Preise:
<https://shop.kristbergbahn.at/de/webshop/freizeit-wildpass>

ALLG. GESCHÄFTSBEDINGUNGEN

Es gelten die Beförderungsbedingungen laut Aushang. Für alle Sondertarife besteht Ausweispflicht. Kartenumtausch, Kartenersatz, Verlust, Umtausch, Übertragung auf andere Personen, Verlängerung oder Verschiebung der Gültigkeitsdauer ist nicht möglich. Kartenkontrollen werden in allen Stationen durchgeführt. Die missbräuchliche Verwendung von Fahrausweisen führt zu entschädigungslosem Entzug. Die gesamten AGB's gibt es auf montafon.at/kristberg/agbs

IMPRESSUM:

Herausgeber/für den Inhalt verantwortlich:
Montafoner Kristbergbahn Silberal GmbH
Design/Konzept: Carpamedia, www.carpamedia.at
Druck: Seebacher GmbH, www.seebacher-experten.com
Bilder: Montafoner Kristbergbahn Silberal GmbH
Patrick Sälly, Montafon Tourismus (Andreas Haller)
Alle Preise in Euro. Fehler, Irrtümer und Änderungen vorbehalten!

EINKEHRMÖGLICHKEITEN



PANORAMAGASTHOF KRISTBERG

In 5 Minuten erreicht man von der Bergstation den Panoramagasthof Kristberg mit 3 Gasträumen, 1 voll ausgestatteten Seminarraum (45 m²), Sonnenterrasse, Spielraum, Kinderspeisekarte, 18 Zimmer, dem Kristberg-Hüsl und einer Familienwohnung. Die Silberspielwelt befindet sich direkt unterhalb des Panoramagasthofs.

Betrieb: 09.05. - 27.10., kein Ruhetag
Besitzer: Fam. Zudrell, T. +43 5556 72290,
info@kristberg.at, kristberg.at

KULINARISCHE HIGHLIGHTS

Bei einem Besuch im Panoramagasthof Kristberg legen wir Dir speziell den Sura Kees im Speckmantel, den wohlduftenden Kaiserschmarren und für den optimalen Start in Deinen (Aktiv)Tag das täglich buchbaren Kristberger Bergfrühstück ans Herz. Beim Bergerlebnis "Vollmond-Sagenwanderungen mit Hertha Glück" und der kulinarischen Eintrittskarte für die „Montafoner Sagensfestspiele“ wirst Du genussvoll verwöhnt.

Alle Infos:
kristberg.at/montafoner-sagensfestspiele



RESTAURANT KNAPPASTOBA

Etwas oberhalb der Bergstation gelegen, urig-gemütliches Restaurant, 40 Sitzplätze, Sonnenterrasse. Abendbetrieb für private Veranstaltungen sind bei vorheriger Anmeldung möglich.

Betrieb: 09.05. - 27.10.,
Mittwoch & Donnerstag Ruhetag (außer an Feiertagen)
Pächter: Familie Netzer, Tel. +43 5556 72480 oder +43 664 7649120
info@knappastoba.at, knappastoba.at

KULINARISCHE HIGHLIGHTS
Besonderen Schwerpunkt legt die Knappastoba-Küchencrew auf regionale, saisonale Gerichte und Klassiker. Bekannt ist das Restaurant für seine Montafoner Kässpätzle und die bunten Salate.

DEIN NAHVERSORGER

SPARKMARKT SILBERTAL
Dein Nahversorger mit Vollsortiment (alles für den tägliche Bedarf) vor Ort.



Mo bis Fr von 7:00 Uhr bis 18:00 Uhr
Sa von 7:00 Uhr bis 12:00 Uhr
Telefon: +43 5556 74115
Internet: <https://montafon.at/sparmarkt-silberal>



MYSTISCHE VOLLMOND-SAGENWANDERUNG

Wortgewaltig lässt **HERTHA GLÜCK** auf der Sagenwanderung (ca. 45 Min.) Geschichten über das mystische Silbertal und den Kristberg lebendig werden. Am Hugelsee gibt es eine köstliche Waldüberraschung, nach welcher es in der St. Agatha Kapelle sagenhaft weiter geht. Den Abschluss bildet eine 3-gängige kulinarische Reise ins frühzeitliche Montafon im Panoramagasthof Kristberg.

Sa 22.06., Mi 18.09. & Do 17.10.: 16:45-22 Uhr
94,-/Erw., inkl. Berg- & Talfahrt und aller oben genannten Leistungen; Preis ohne Bergbahnticket: 74,-/Erw. Alle Infos: montafon.at/vollmond-sagenwanderung



SAGENWANDERWEG VOM KRISTBERG INS SILBERTAL

Tauche ein in die Welt der Montafoner Mythen. Geführte Wanderung, wo an 10 sagenhafte Plätze fesselnde Geschichten, Sagen und wertvollen Informationen der Montafoner Mythen vermittelt werden.

Jeden FR (24.05. - 25.10.2024)
Treffpunkt 10:15 Uhr Talstation Montafoner Kristbergbahn

Alle Infos und Buchungsmöglichkeit:
montafon.at/kristberg/sagenwanderweg



MONTAFONER WALDSCHULE

Den Wald mit allen Sinnen erleben: Den Bergwald riechen, schmecken, fühlen und erleben ist das Motto. Die Waldführungen werden von ausgebildeten Wald- und NaturpädagogInnen durchgeführt. Bei jedem Wetter.

Spiel & Spaß im Wald
Entdecke den Wald mit allen Sinnen - mit der Waldschule Silberal (BergePLUS Montafon Ganztagesprogramm für Kinder)
Jeden DO 11.07. - 05.09.2024

Information und Anmeldung:
Tel: +43 5556 72132 oder +43 664 8111713
montafon.at/waldschule-montafon



BERGBAU IM MONTAFON

Tauche mit unserem Kultur- und Geschichtsführer Klaus in die Geschichte des Bergbaus im Montafon ein. Die 12 teils interaktiven Stationen vom Silberpfad zeigen die verschiedenen archäologischen Methoden von der Knochenarbeit der grabenden Archäologen bis hin ins High Tech Labor der Wissenschaftler.

Jeden MI (19.06. - 02.10.2024)
kostenfrei mit Onlineanmeldung auf
montafon.at/kristberg/bergbau-im-montafon



SAGEN UND ERZÄHLUNGEN AUDIO APP

Tauche digital begleitet in die geheimnisvolle Welt der Sagen und Mythen ein. Begleite das Silbertal-Teufelchen vom Teufelsbach auf dieser Sagenwanderung, die Dich mitten in die faszinierende und geheimnisvolle Welt des Silbertals mitnimmt. Erfahre, was es mit dem Unglücksstollen der Agatha Kapelle oder dem Nachvolk auf sich hat. Während Du den fesselnden Sagen lauschst, kannst Du auf der Wanderung tolle Aussichten genießen.

Alle Infos und Buchungsmöglichkeit:
montafon.at/kristberg/sagenwanderweg



ERLEBNISWEG LITZBACH

Der Erlebnisweg Litzbach ist ein Naturerlebnispfad mit elf interaktiven Stationen, bei der die Natur spielerisch erlebt werden kann.
Der Weg führt am Wildbach Litz in Silberal entlang, welcher im Vorarlberger Europaschutzgebiet Verwall entspringt und ist speziell für Kinder und Familien geeignet. Langeweile kommt bei den Kindern nie auf, da es immer Neues zu entdecken gibt. Der Weg ist bei jedem Wetter sehr gut zu begehen.

Besonders empfehlenswert ist er auch bei Hitze im Sommer.



MONTAFONER BERGFÜRHSTÜCK AM KRISTBERG

Nach Voranmeldung (T. +43 5556 72290 oder info@kristberg.at) kann das "Montafoner Bergfrühstück am Kristberg" nach alter Montafoner Art (Sura Kees, Brösel, Speck, ...) täglich von 8:00 Uhr bis 10:00 Uhr gebucht werden. Bei sonnigem und trockenem Wetter findet es auf der Terrasse vom Panoramagasthof Kristberg statt - mit herrlichem Blick auf den Rätikon und Verwall. Bei regnerischem oder kaltem Wetter bieten die gemütlichen Tische im Lokal mit Panoramablick das richtige Ambiente.

Alle Infos und Buchungsmöglichkeit:
montafon.at/kristberg/bergfruehstueck



SILBERSCHATZSUCHE - AUDIO APP

Tauche in die faszinierende Welt der Bergknappen ein und finde den Silberschatz am Kristberg im Silbertal, dem Gnieberberg im Montafon. Eine Legende besagt, dass ein Bergknappe einst einen Schatz auf dem Kristberg vergraben hat. Nachdem nun seine Karte aufgetaucht ist, begeben sich Silbi und Luisa, vereint mit Deiner Hilfe, auf die Suche. Begleite sie bei diesem Abenteuer und sichere Dir einen Teil des Schatzes!
Tipp: Stift und Schatzkarte bekommst Du an der Talstation bzw. beim Panoramagasthof Kristberg. Für Kinder ab 8/9 Jahren.

Alle Infos



UMWELTSCHUTZ

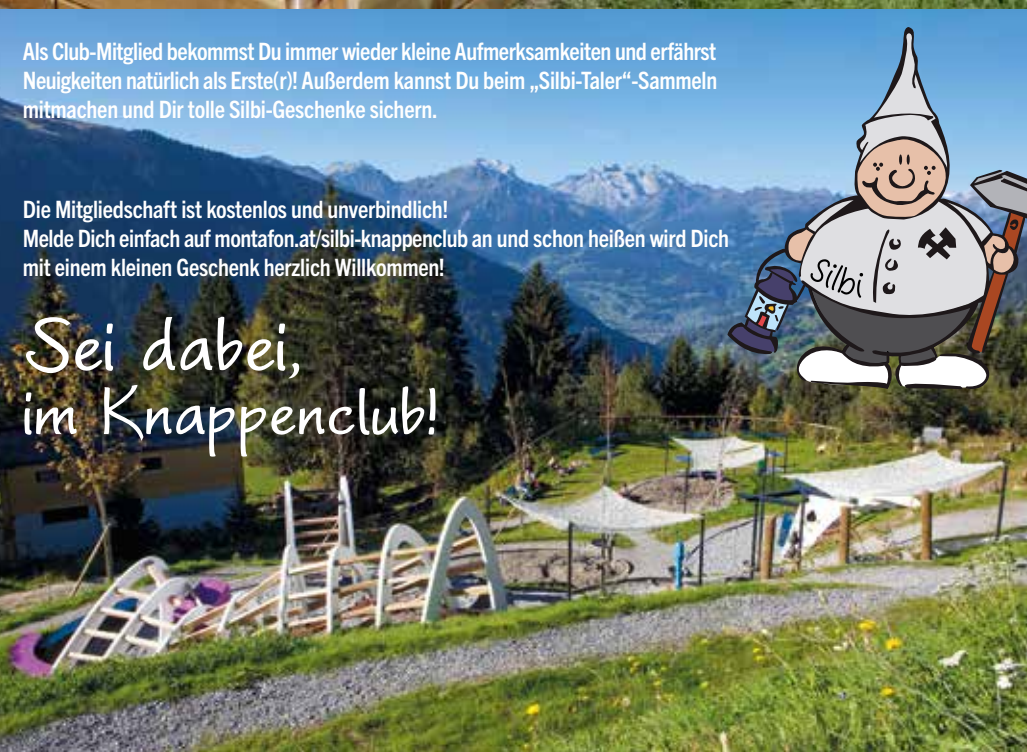
Wir sind seit 2020 „klimaneutral“. 100% Ökostrom, davon ca. 58% vom Gesamtverbrauch in Eigenproduktion (Photovoltaik & kinetische Energie). CO₂ Ausgleich durch das Vorarlberger Projekt „turn to zero“. Umsetzung der Regionalität und Nachhaltigkeit in allen machbaren Bereichen.

BESTE ÖSTERREICHISCHE BERGBAHNEN

Der Kristberg ist Mitglied bei den "Besten österreichischen Sommer-Bergbahnen" und wurde als Familienberg klassifiziert, somit sind einzigartige Bergerlebnisse und Qualität garantiert.



HOLZKUGELBAHN BEI DER SILBERSPIELWELT
Die Holzkugelbahn ist die jüngste Attraktion von der über 1.000 m² großen Silberspielwelt. Spaß, Spiel und viel freiwillige Bewegung sind die positive Wirkung der Holzkugelbahn.



Als Club-Mitglied bekommst Du immer wieder kleine Aufmerksamkeiten und erfährst Neuigkeiten natürlich als Erste(r)! Außerdem kannst Du beim „Silbi-Taler“-Sammeln mitmachen und Dir tolle Silbi-Geschenke sichern.

Die Mitgliedschaft ist kostenlos und unverbindlich! Melde Dich einfach auf montafon.at/silbi-knappenclub an und schon heißen wird Dich mit einem kleinen Geschenk herzlich Willkommen!

Sei dabei,
im Knappenclub!



SCHNEEZIT AM KRISTBERG IM SILBERTAL - FERNAB VOM RUMMEL

Kristberg in Silberal, die Sonnenseite im Montafon, ist ein zauberhafter Ort mit vielen Möglichkeiten, aber auch ein kleines Paradies, das die Zeit vergessen und die Seele baumeln lässt.

- 9,3 km lange Langlauf-Panoramaloipe
- 25 km gespurte Winterwanderwege
- Schneeschuulaufen auf 4 markierten Routen
- Skifahren, 4 Pisten (leicht u. mittel, teils beschneit), Skitour ins Tal, 2 Schlepplifte, kostenlos nutzbares Förderband bei „Silbis Winterwelt“
- Kinderland der Schneesportschule Silberal
- 3 Skitouren
- 2 Sonnenterrassen mit einmaligem Panoramablick
- Rodeln von der Berg- bis Mittelstation (Stelza)

Alle Schneezeitinfos gibt es online auf:
montafon.at/kristberg/schneezeit



SILBERPFAD AUDIOGUIDE
Silberpfad-APP installieren und gleich loslegen! Dein Locandy-Audio-Guide begleitet Dich auf Deiner rätselhaften Reise in die Zeit der Bergknappen, mit Infos, Tipps und natürlich vielen lehrreichen Abenteuer.



Lehr- und Erlebnisweg SILBERPFAD

Der historische Bergbau hat dem Silbertal nicht nur seinen Namen gegeben, sondern vor allem auch Landschaft, Kultur und die Sprache geprägt. Auf dem zirka 2,5 km langen Silberpfad können Kinder und Erwachsene an zwölf interaktiven Stationen sowohl den Bergbau als auch das Grundprinzip von Forschungsmethoden ergründen.

- | | | | | | |
|---|-------------------|---|-----------------------------|----|-------------------------------|
| 1 | Infotafel | 5 | Feiner Staub | 9 | High-Tech-Modelle |
| 2 | Gestern - Heute | 6 | Bergkristall und Feuerstein | 10 | Fingerabdrücke als Indiz |
| 3 | Gebeine-Schau | 7 | Bürokratie ist beständig | 11 | An was ich mich erinnern kann |
| 4 | Schatzkiste Boden | 8 | Ring für Ring | 12 | Sag mir deinen Namen |

SAGENWANDERWEG

Eine wahrlich sagenhafte Wanderung vom Kristberg ins Silbertal.

Das Silbertal ist ein geheimnisvolles und sagenumwobenes Seitental des Montafons.

Finde entlang des Sagenwanderweges heraus, was es mit der Petruschlüssel in das Montafoner Wappen gekommen sind und woher der Teufelsbach seinen Namen hat. Du entdeckst geheimnisvolle Orte wie das Bruderhüsl im Dalaaser Wald, das Hochmoor Wildried und noch weitere sagenumwobene Plätze.

Aber auch kulinarisch kommst Du bei dieser Sagenwanderung auf Deine Kosten. Der Panoramagasthof Kristberg, die Knappastoba, das Berggasthaus Hasahüsl, das Alpengasthaus Fellimännle und das Gasthaus Teich verwöhnen Dich entlang des Weges mit regionalen Köstlichkeiten.

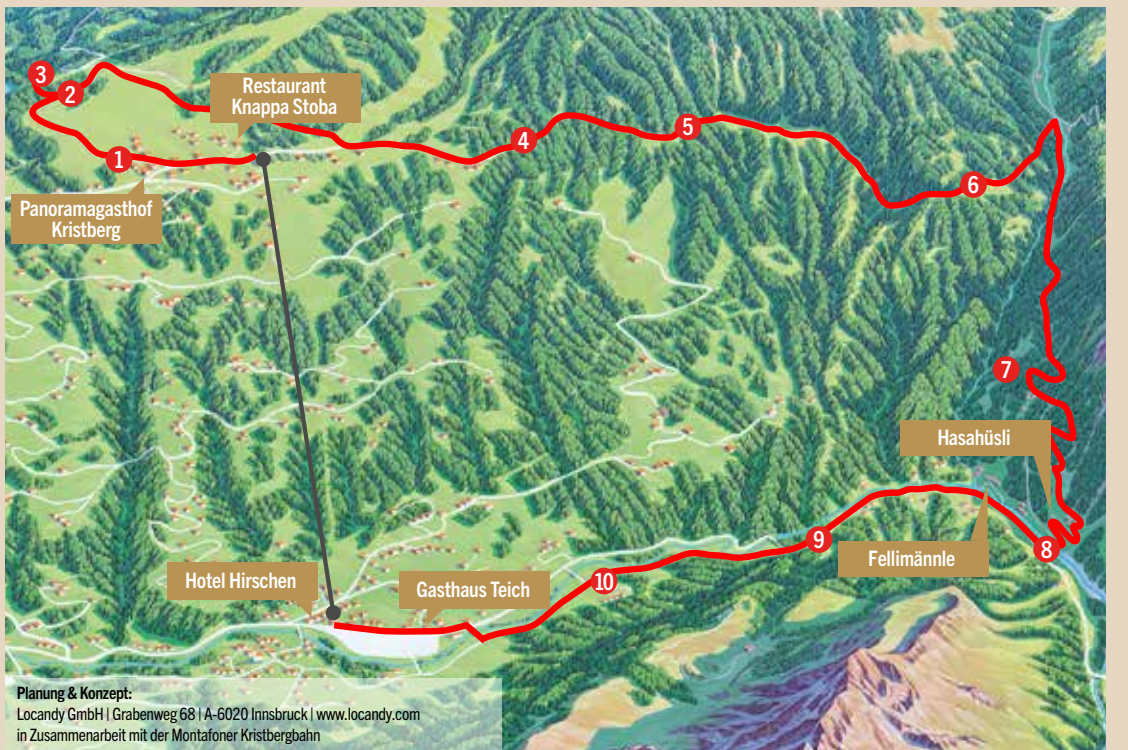
Wusstest Du schon, dass das freie mündliche Erzählen und der Montafoner Dialekt ein immaterielles Kulturerbe der UNESCO ist?

Sagenwanderweg Audioguide

Sagenwanderweg-APP installieren und gleich loslegen! Dein Locandy-Audio-Guide begleitet Dich auf Deiner mystischen Sagenreise mit Infos, Tipps und natürlich vielen Sagen.



Alle Infos:
montafon.at/kristberg/sagenwanderweg



- | | | | |
|---|---|----|---|
| 1 | St. Agatha Bergknappenkapelle
<i>Der Unglücksstollen in der St. Agatha Kapelle & Bischof Theodul und der Teufel mit der Glocke</i> | 6 | Hochmoor Wildried
<i>Der reiche geizige Bauer und das Moor</i> |
| 2 | Kristbergsattel
<i>Die Montafoner Petruschlüssel</i> | 7 | Starkes Eck
<i>Die Sennenpuppe</i> |
| 3 | Bruaderhüsl
<i>Der Waldbruder Judok, Erhard & Das Bruderhüsl im Dalaaser Wald</i> | 8 | Litzdamm
<i>Der Litzdamm (Info) & Die Magie des Kupferlari</i> |
| 4 | Tüftuala
<i>Die Sage vom Hirtenbuben und den Silberern</i> | 9 | Teufelsbach Wasserfall
<i>Der Teufelsbach, wo der Teufel wohnt</i> |
| 5 | Kneippanlage Siebabrünnele
<i>Die Stierpalpe, das Nachvolk und das Wuatas Heer</i> | 10 | Freilichtbühne Silberal
<i>Info über die Freilichtbühne und die aktuelle Sage „Pepino der Alpenmagier“</i> |

